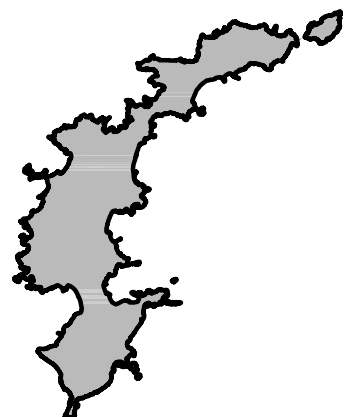


COMUNE DI
PONZA
PROVINCIA
DI LATINA
REGIONE
LAZIO
PIANO
REGOLATORE
GENERALE



CARTA DELLA ZONIZZAZIONE DEL PIANO REGOLATORE GENERALE
(vigente approvato con delibera di giunta Regionale n° 2251 del 03/05/1983)
IN SOVRAPPOSIZIONE ALLA CARTOGRAFIA PARTICELLARE CATASTALE

ELABORAZIONE CARTOGRAFICA
Studio Tecnico DALTAS
Via Giacomo Matteotti, 26
Contigliano (RI) c.a.p. 02043
Tel:0746/707090
geodaltas@iscali.it

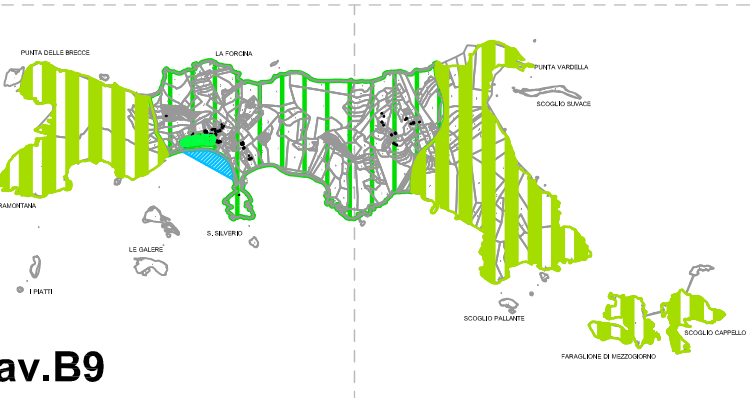
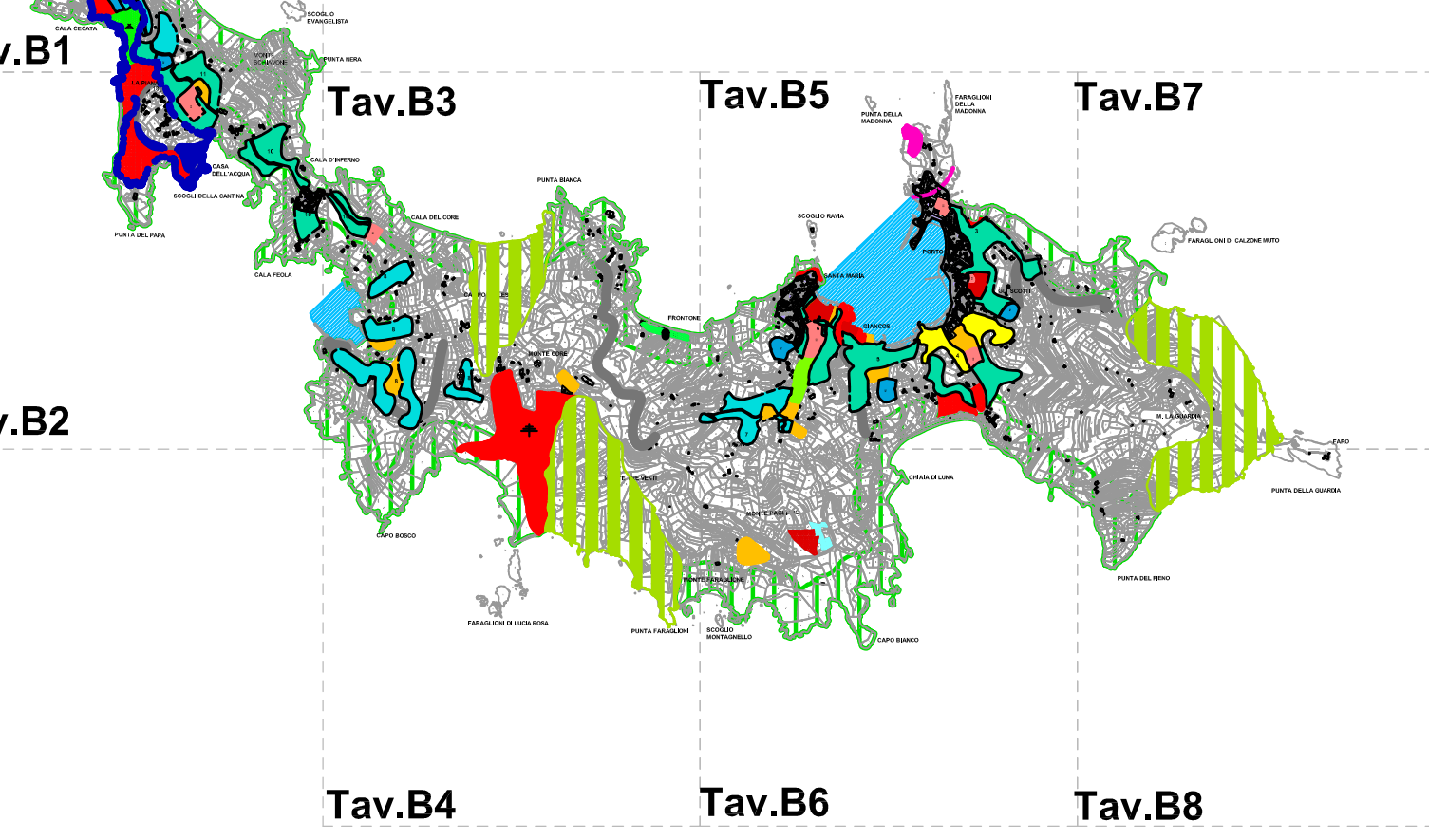
Tav. B1	Ottobre 2014	Novembre 2013 Aggiornamento fabbricati	Gennaio 2013 Aggiornamento catastale	Scala: 1:2000
---------	--------------	--	--	------------------

QUADRO D'UNIONE ISOLE PONTINE

Isole di Ponza e Gavi



Isola di Zannone



Isola di Palmarola

La presente tavola è stata realizzata con la trasposizione del Piano Regolatore Generale in scala1:5000 su base cartografica catastale, pertanto è necessario verificarne la corrispondenza con le tavole vigenti approvate dalla Giunta Regionale al N° 2251 del 03 Marzo 1983, salvo presa d'atto del Consiglio Comunale.

Legenda:

- ZONA A " Zona edilizia A/1 Conservazione e risanamento
- ZONA B " Zona edilizia B/1 Ridimensionamento edificio
- ZONA C " Zona edilizia C/1 Espansione residenziale
- Zona edilizia C/2 Espansione residenziale
- Zona edilizia C/3 Edilizia economica e popolare
- Zona edilizia C/4 Espansione residenziale
- ZONA per ATTREZZATURE e SERVIZI " Zona per attrezzature scolastiche
- Zona per attrezzature di interesse comunale
- Zona per servizi portuali
- Zona per attrezzature di campeggio
- Zona per attrezzature turistico balneari
- ZONA a VERDE " Zona di verde pubblico
- Zona di verde pubblico attrezzato
- Zona di verde privato vincolato
- ZONA RURALE " Zona rurale
- Zona rurale vincolata
- Zona di vincolo per la tutela del paesaggio
- Parco pubblico urbano e territoriale
- Limite di vincolo cimiteriale
- Limite comprensorio
- Limite comprensorio C4
- Viabilità di progetto
- Presidio militare
- Eliporto
- Parcheggio
- Variante al P.R.G."Monte Pagliaro" approvata con Accordo di Programma del 16/12/2004 reso esecutivo con Decreto del Presidente dela Regione Lazio n°91/2005.
- Variante al P.R.G. vigente da Zona Rurale ad elisuperficie adottata con Deliberazione di C.C. n°23 del 12/11/2009 e approvato con G.R. Lazio n°59 del 24/02/2012

Tav.B1

